



**MVSC**

**TERMÉSZETJÁRÓ SZAKOSZTÁLY**

**PROGRAMFÜZET**

**2008.**

## JANUÁR

H	K	Sze	Cs	P	Szo	V
	1	2	3	4	5	6
7	8	9	10	11	12	13
14	15	16	17	18	19	20
21	22	23	24	25	26	27
28	29	30	31			

## FEBRUÁR

H	K	Sze	Cs	P	Szo	V
				1	2	3
4	5	6	7	8	9	10
11	12	13	14	15	16	17
18	19	20	21	22	23	24
25	26	27	28	29		

## MÁRCIUS

H	K	Sze	Cs	P	Szo	V
					1	2
3	4	5	6	7	8	9
10	11	12	13	14	15	16
17	18	19	20	21	22	23
24	25	26	27	28	29	30
31						

## ÁPRILIS

H	K	Sze	Cs	P	Szo	V
	1	2	3	4	5	6
7	8	9	10	11	12	13
14	15	16	17	18	19	20
21	22	23	24	25	26	27
28	29	30				

## MÁJUS

H	K	Sze	Cs	P	Szo	V
			1	2	3	4
5	6	7	8	9	10	11
12	13	14	15	16	17	18
19	20	21	22	23	24	25
26	27	28	29	30	31	

## JÚNIUS

H	K	Sze	Cs	P	Szo	V
						1
2	3	4	5	6	7	8
9	10	11	12	13	14	15
16	17	18	19	20	21	22
23	24	25	26	27	28	29
30						

## JÚLIUS

H	K	Sze	Cs	P	Szo	V
	1	2	3	4	5	6
7	8	9	10	11	12	13
14	15	16	17	18	19	20
21	22	23	24	25	26	27
28	29	30	31			

## AUGUSZTIUS

H	K	Sze	Cs	P	Szo	V
				1	2	3
4	5	6	7	8	9	10
11	12	13	14	15	16	17
18	19	20	21	22	23	24
25	26	27	28	29	30	31

## SZEPTEMBER

H	K	Sze	Cs	P	Szo	V
1	2	3	4	5	6	7
8	9	10	11	12	13	14
15	16	17	18	19	20	21
22	23	24	25	26	27	28
29	30					

## OKTÓBER

H	K	Sze	Cs	P	Szo	V
		1	2	3	4	5
6	7	8	9	10	11	12
13	14	15	16	17	18	19
20	21	22	23	24	25	26
27	28	29	30	31		

## NOVEMBER

H	K	Sze	Cs	P	Szo	V
					1	2
3	4	5	6	7	8	9
10	11	12	13	14	15	16
17	18	19	20	21	22	23
24	25	26	27	28	29	30

## DECEMBER

H	K	Sze	Cs	P	Szo	V
1	2	3	4	5	6	7
8	9	10	11	12	13	14
15	16	17	18	19	20	21
22	23	24	25	26	27	28
29	30	31				



Télhó (Fereteg hava)

Szélvész süvölt az országúton át,  
hol hóból hordott súlyos torlaszok  
között didergőn, gyalog baktatok,  
mert a tél döntött: nincsen út tovább

Meleg szobában, otthon lenni jobb,  
hol nem törí a kezem hólapát,  
a kandallóban izzik a zsarát,  
és leírhatok néhány mondatot.

Az eresz alján szikrát vet a jég,  
ha elvonulnak komor fellegek,  
vakít a hó a dombok oldalán,

azt sugallva: egyszer majd-talán-  
múlik végre a szilaj fereteg,  
s a Nap lassan a Vízöntőbe lép.

Január 01. Újév köszöntő túra

Garadna – Szentléleki völgy – Köpüs forrás – Barátság-kert – Magoskő  
– Vidrócki barlang – Pisztrángtelepi a.m.

Táv: 10 km

Szint: 300 m

Találkozó: Diósgyőr, 15. sz. autóbusz végállomása, 9.10 –kor

Túravezető: Pásztor Istvánné

Január 05. szombat

Ómassa – Ferenc forrás – erdőgazdasági úton Turista Emlékpark –  
Csókás – Udvarkői barlang – Kaszás – Kis-Galya – Majálisparki avá

Táv: 12 km

Szint: 350 m

Találkozó: 8.10-kor, Diósgyőr, 15-ös autóbusz végállomása

Túravezető: Bartók Julianna

Január 06. vasárnap Karlaki Lajos emléktúra

Egyetemváros – Muszkás – Örömhegy – Komlós-tető – Poklos-tető –  
Galya-tető – Autós pihenő – Bükkszentlászló – Nagy-Sánc –  
Bányabükk-völgy – Halna – Tatárdomb

Táv: 18 km

Szint: 500 m

Találkozó: 9.00-kor az Egyetemváros főépületénél

Túravezető: Csarnai Béla

**Január 12. szombat**

Garadna – Sebesvíz-völgy – Sebesvízi panzió – Kühne-út – Nagy-Kőrös  
– Kismező széle – Vadkerti tebersor – Vadászvölgy – Ómassa

Táv: 14 km Szint: 550 m

Találkozó: 8.10-kor, Diósgyőr, 15-ös autóbusz végállomása

Túravezető: Csarnai Béláné

**Január 13. vasárnap**

Miskolc-Tapolca – Szentkereszt-hegy – Leányvár – Homokkő-forrás –  
Kék-mező – Vizes pince-völgy – Miskolc-Tapolca.

Jó idő esetén a forrásnál szalonnasütés!

Táv: 16 km Szint: 300 m

Találkozó: 9.00-kor, Miskolc-Tapolca, autóbusz végállomás

Túravezető: Karlaki Lajosné

**Január 19. – 20. szombat-vasárnap OKT a Zemplénben 1.**

Boldogkőváralja vmh. – Arka – Mogyoróska – Regéc (szállás) –  
Istvánkúti vh. – Eszkála – Makkoshotyka

Táv: 17+25 km Szint: 562+666 m

Túravezető: Bucsi Szabó László Tel.: 06-30/5426366

**Január 20. vasárnap**

Höllőstető – Hársas-völgy – Ilona-ház – Lőfő-tisztás –  
Bükkszentkereszt – F.Bagoly-hegy - Bükkszentlászló

Táv: 14 km Szint: 300 m

Találkozó: a Búza térről 8.30-kor induló bükkszentkereszti autóbu-  
szon

Túravezető: Dóczé Ivánné

**Január 26. szombat**

Ómassa – Bánkút – Csipkés-kút – Jávorkút – Ómassa

Táv: 14 km Szint: 480 m

Találkozó: 8.10-kor, Diósgyőr, 15-ös a.végállomás

Túravezető: Lugosi Judit

**Január 27. vasárnap**

Miskolc, Petőfi szobor – Tetemvár – Sajókeresztúri pincék - Vár-hegy  
– Bogdán-hegy – Nagy-Császár-tető – Herceg-hegy - Lyukóvölgy –  
Nagy-Király-hegy – Dóczy József út – Vologda városrész

Táv: 19 km Szint: 280 m

Találkozó: 9.00 órakor a Petőfi szobornál

Túravezető: Pásztor Istvánné 3


**MEGYEI TÚRAMOZGALMAK**

RÁKÓCZI TÚRA	B.A.Z. MTSZ
KOSSUTH EMLÉKTÚRA	B.A.Z. MTSZ
BORSOD SZÉP ÚTJAIN	B.A.Z. MTSZ
CSEREHÁT TÚRISTÁJA	MVSC
BÜKK FORRÁSAI I-II.	VTBE
BÜKK 900-AS CSÚCSAI	TSC
KOHÁSZ-KÉK	ÓZD
PARTIZÁN ÚT	ÓZD
A BÜKK SZIRTJEI	MVSC
BÜKKI BARLANGOK	BÜKKI FIATALOK
500 KM BAZ MEGYE VÍZI ÚTJAIN	B.A.Z. MTSZ
FORRÁSTÓL ATORKOLATIG	BÁNREVE VTBK
DÉLBORSODI VÁRAKHOZ, FÖLDVÁRAKHOZ	DTSK
BORSODI FÖLDVÁRAK	BÁNREVE
ABAÚJI FÖLDVÁRAK	HTE
IRODALMI EMLÉKHELYEK	HTE
A HERNÁD AMI ÖSSZEKÖT	B.A.Z.MTSZ, KASSA VÁROSI TK
B.A.Z. MEGYE FUTÓTÚRÁZÓJA	ZSC
A RÉGIÓ TELJESÍTMÉNY TÚRÁZÓJA	ZSC
A BÜKK ÉS ZEMPLÉN KILÁTÓTORNYAI	ZSC
BEBEK PORTYA	SZVSE
FORRÁSTÓL A TORKOLATIG	B.A.Z.:MTSZ

**KIEMELT MEGYEI RENDEZVÉNYEK:**

IDŐPONT	RENDEZVÉNY
FEFBUÁR	MEGYEI SÍTÁBOR
MÁRCIUS 15	NÉPEK TAVASZA
ÁPRILIS	MEGYEI KÖZGYŰLÉS
ÁPRILIS 19.	NAGY-MILIC TÚRA
MÁJUS 1.	TURISTA MAJÁLIS ÓMASSA
MÁJUS 9-12.	GYALOGOS TŰRISTÁK XV.OT
MÁJUS 17.	MTSZ KÖZGYŰLÉS BUDAPEST
MÁJUS 17.	ENCIÁN KUPA
JÚNIUS 20-25.	TISZA TAVI MEGYEI VIZI TÁBOR
JÚNIUS 30.	TEGYOT-TEDOT SOPRON
SZEPTEMBER 13-21.	TERMÁSZETJÁRÓK HETE
SZEPTEMBER 20.	TERMÉSZETJÁRÓK NAPJA
SZEPTEMBER	AUTÓMENTES NAP
SZEPTEMBER 26.	KELET-MAGYAR VEZETŐI TALÁKOZÓ
OKTÓBER	MEGYEI VEZETŐI ÉRTEKEZLET
DECEMBER 6.	MIKULÁS TÚRA

**FEBUÁR**



Télutó (Jégbontó hava)

*Még zord a tél, még „nyit” a jégvirág,  
vizek hátára jégpáncél feszül,  
a vad hideg még szorít cefetül,  
és jégbilincstől roskadnak a fák.*

*A téli éjbe víg kacaj vegyül,  
mert idebenn már vár egy más világ:  
itt karnevál zeng, tarka társaság  
táncol, tréfál, és egymásért hevül.*

*Majd csendesedve, tavasz reménye  
villan elénk a jégbontó napon,  
mert hoz Mátyás-ha nem talál- jeget,*

*de ha talál, hát itt a kikelet.  
A bundát, kucsmát otthon hagyhatom,  
ha a Nap Halak jegyébe lép be.*

**Február 02. szombat. Vasutas Turista Nap – Vadász Pál emléktúra.**  
A Miskolc-környéki vasutas szakosztályok közös túrája, várhatóan a Szerencs – Hideg-völgy – Monok – Golop – Tállya útvonalon. (egyben a „Borsod szép útjain” jelvényt szerző túramozgalom egyik turája)  
Táv: 19 km Szint: 350 m  
Találkozó: Miskolc-Tiszai pályaudvar, 7.20-kor  
Túravezető: Csarnai Béla

**Február 09. – 13. szombattól szerdáig**  
A Vasutas TBK Bánréve és a Megyei Szövetség sítábora Igló közelében, Korponán. Nem sízók is csatlakozhatnak!

**Február 09. szombat**  
Ómassa-Bolhás-Jávorkút-Sugaró-Rejtek-Hollósetető-Lillafüred  
Táv: 14 km Szint: 500 m  
Találkozó: Diósgyőr, 15-ös a. végállomás, 8.10-kor  
Túravezető: Váradi Zsófia

## FEBUÁR-MÁRCIUS

**Február 10. vasárnap Szomszédolás Szlovákiában**  
 Szemere – Tri chotáre – Certová strana – Perény – Meggyes-dűlő –  
 Hidasnémeti  
 Táv: 18,5 km Szint: 300 m  
 Találkozó: 6.45-kor a Tiszai pályaudvaron  
 Túravezető: Balabás László

**Február 16. szombat**  
 Barcika teljesítménytúrák 15, 25, 50, 60 km-es távokon

**Február 16. szombat**  
 Vasutas vetélkedő és Bakancsos Bál a Vasutas Természetjárók Bükki  
 Egyesülete rendezésében

**Február 17. vasárnap**  
 Majálistpark – Gulicska – Fehér-kő – Jávor-hegy – Felső-Bagoly-hegy –  
 Hősök kútja – Bükkszentlászló  
 Táv: 14 km Szint: 450 m  
 Találkozó: 8.00-kor az 1-es autóbusz Majálistparki végállomásán  
 Túravezető: Dóczé Ivánné

**Február 23. – 24. szombat-vasárnap OKT a Zemplénben**  
 Makkoshotyka – Cirkáló-tanya – Rákóczi-fa - Bányi-nyereg - Vágás-  
 huta (szállás) –Nagyhuta - Kishuta – Bózsva – Fűzérkomlós – Fűzér  
 A túra kedvező hóviszonyok esetén lesz megtartva. A szállásrendelés  
 miatt előjelentkezés szükséges!  
 Táv: 19+20 km Szint: 675+505 m  
 Találkozó, indulási időpont megbeszélés szerint.  
 Túravezető: Bucsi Szabó László Tel. 06-30/5426366

**Február 24. vasárnap:**  
 Hollóstető - Kurta-bérci ház - Nagy-Kőrös nyerge – Nagy-Hárs É-i olda-  
 la – Szárdoka É-i oldala – Óskohó  
 Táv: 18 km Szint: 370 m  
 Találkozó: a Búza-térről 8.30-kor induló bükkszentkeresztli autóbuszon  
 Túravezető: Pásztor Istvánné

## VERSENYNAPTÁR

IDŐPONT	MEGNEVEZÉS	
03/22/2008	Bauxitkutató	OB egyéni
03/29/2008	Bakancsos Atom Kupa	OB csapat
2008.04.05-06	Rezét Kupa	OB csapat - éjszakai
04/12/2008	Napernyő Kupa Kolacskovszky emlékverseny	OB csapat
2008.04.12-13	Napernyő Kupa	OB egyéni éjszakai
04/19/2008	PITE Kupa	OB csapat
04/20/2008	Föld Napja Kupa	Bp. bajnokság
04/27/2008	Varsányi Kupa	OB csapat - Bp. bajnokság
05/03/2008	TUTI Kupa	Bp. bajnokság
2008.05.11 V	Eltájoló Kupa	OB csapat
05/17/2008	Encián Kupa	OB csapat
2008.05.18 V	Kőbánya Kupa	Bp. bajnokság
05/24/2008	Hegyvilág Kupa	OB egyéni
05/31/2008	Köztársaság Kupa	OB csapat
06/07/2008	Hollós Kupa	OB egyéni
2008.07.26-27	Eplényi Kupa	OB csapat - éjszakai
2008.08.30-31	Agropark Kupa	OB csapat - éjszakai
09/13/2008	Velence Kupa	OB csapat
09/20/2008	eISant Kupa	OB csapat
2008.09.21 V	eISant Kupa	OB egyéni
2008.09.21 V	Hegyvidék Optimista Kupa	Bp. bajnokság
09/27/2008	Zemplén Kupa	OB csapat
2008.09.28 V	Gémes Kupa	Bp. bajnokság
10/04/2008	Zöldpont	OB csapat
10/11/2008	Mátra Kupa	OB csapat
10/11/2008	dr. Lénárt János emlékverseny	
11/08/2008	Avar Kupa	

időpont	Rendezvény	Szervező
február 2.	Vasutas Turista Nap, Vadász Pál emléktúra Központi régió: Budai hegyek Keleti régió: Szerencs - Monok-Tálya Nyugati régió: Körmend- Zalalövő	Elnökség, CsTBE, Szombathely
február 16-17.	XIII. Vasutas Természetjáró Vetélkedő és Bakancsos Bál	VTBE
február 16.	Közhasznúsági jelentést, végleges költségvetést elfogadó közgyűlés, Miskolc	Elnökség
május 1-4.	Tavaszi Csillagtúra Győr központtal	INTEGRAL-DAC
május 31.	Vasutas Kupa Nappali tájékoztató verseny a Köztársaság Kupa keretében	Elnökség, Zöld-sport Egyesület
június 25-29.	55. Országos Vasutas Természetjáró Találkozó, Kaposvár	Elnökség
július 23-28.	Szlovákia, Pienini Nemzeti Park központtal, Dunajec folyó mentén	VTBE Miskolc
augusztus 22-31.	Kerékpártúra a Duna-forrástól-Neuburgig	Elnökség
augusztus 14-17.	Forrás Találkozó Nagybörzsönyben	Északi Fény TE
szeptember 18-21.	Őszi Csillagtúra Bükk-hg. Hollóstező központtal	Elnökség + MVSC
október 4.	Lokomotív 424 nyílt teljesítménytúra 24 és 42 km távokon	Lokomotív TE Elnökség
november 14-16.	Közgyűlés (Vezetőségválasztás)	Elnökség



*Tavaszelő (Kikelet hava)*

*A téltemető lassan elvirul,  
és szirmot bont a pirosuló hunyor.  
Az égbolton nem tobzódnak komor  
hófellegek, és nem süvölt vadul*

*a szél. A kertben már vígan dalol  
egy rigó, bokrok közt nyílik alul  
az ibolya, és számolatlanul  
bodobács jön a lapos kő alól.*

*Én könnyű szívvel, csupasz fák alatt  
tavaszt szagolni járok, és - habár -  
időnként Sándor, József, Benedek*

*megtréfál, nem hoz elég meleget,  
azért a télnek vége van, ha már  
a Kos jegyébe vándorol a Nap*

**Március 01.-02. szombat-vasárnap Országos Kék-túra**

Aggtelek – Zádorfalva – Gömörszőlős – Kelemér - Mohos-tavak - Putnok

Táv: 31,1 km

Szint: 460 m

Találkozó: megbeszélés szerint.

Túravezető: Bucsi Szabó László Előzetes jelentkezés szükséges!

**Március 02. vasárnap**

Felső-Majlát a.m. – Kálvinista-völgy – Vadas Jenő forrás – Nagy-hegytető – Nagy-Sánc – Bükkszentlászló

Táv: 10 km

Szint: 450 m

Találkozó: 8.30-kor, Felső-Majlát autóbuzsmegálló

Túravezető: Karlaki Lajosné

**Március 08. szombat**

Pénzpatak a.m. – Csúnya-völgy – Tebe pusztá- Erdőgazdasági út – Imoly-oldal – Ilona-kút – Nagy-Bodzási erdőgazdasági út – Hollós-hegyek – Bükkszentkereszt a.m.

Táv: 20km

Szint: 390 m

Találkozás: a Búza-térről 6.15-kor induló repáshutai autóbuzson

Túravezető: Pásztor Istvánné

## MÁRCIUS

### Március 09. vasárnap

Ómassa-Csipkés-kút-Vadkert-Nagy-mező-Három-kő-Bánkút-Ómassa

Táv: 22 km Szint: 560 m

Találkozó: 8.10-kor Diósgyőr, 15-ös autóbusz v.áll.

Túravezető: Váradi Zsófia

### Március 15. szombat

Népek Tavasza teljesítménytúra 15, 30, 42 km-es távokon .

### Március 15. szombat

Bükkszentkereszt – Lófő-tisztás – erdőgazdasági út körül a Galyákon – Ivánka-Galya – Bodnár-kút – Nagy-fertés – Lófő-tisztás – Bükkszentkereszt

Táv: 20 km Szint: 320 m

Találkozó: a Búza térről 8.30-kor induló bükkszentkereszt autóbusz

Túravezető: Pásztor Istvánné

### Március 16. vasárnap

Ómassa – Bánkút – Curgó – Ablakoskő-völgy – Leány-völgy – Huta-rét – Bánkút – Ómassa

Táv: 21 km Szint: 850 m

Találkozó: 7.15-kor, Diósgyőr, 15-ös a.végállomás

Túravezető: Csarnai Béláné

### Március 22. nagyszombat

Bauxitkutató Kupa egyéni tájékozódási verseny. Részletes kiírás később.

### Március 22. szombattól március 25. keddig

Húsvét az Aggteleki-hegységben, kakasmandikó-kereső túrákkal.

Részletes túra kiírás, egyéb tudnivalók később. A szállásigénylés miatt

előzetes jelentkezés szükséges! Túravezető: Csarnai Béláné

### Március 23. vasárnap

Majálispark a.m. – Molnár-szikla – Kaszás – Andó-kút – Ortás-tető – Királyasztal - Majálisparki a.m.

Táv: 15 km Szint: 450 m

Találkozó: Majálispark, 1-es autóbusz végállomása, 8.30-kor

Túravezető: Bialkó Gyuláné

### Március 29. szombat

Bakancsos Atom Kupa tájékozódási csapatverseny. Részletes kiírás később.

## DECEMBER

### December 6. szombat

Mikulás-túra a BAZ megyei Természetjáró Szövetség rendezésében.

### December 07. vasárnap Herman Ottó emléktúra

Felső-Hámor – temető – Kohászati múzeum – Szeleta-barlang – Büdös-pest – Forrás-völgy – Felső-forrási barlang - Lilla-barlang – Kaszás-rét – Lencsés-forrás – Lillafüred - Herman Ottó múzeum.

Táv: 16 km Szint: 420 m

Találkozó: Diósgyőr, 5-ös autóbusz végállomás 8.20-kor

Túravezető: Karlaki Lajosné

### December 14. vasárnap

Hollóstető – Nagy-Dél – Kurtabérci ház – Kurta-bérc – Kis-Kőrös – Vesszős – Erdőgazdasági út – Lillafüred

Táv: 15 km Szint: 320 m

Találkozó: a Búza térről 8.30-kor induló bükkszentkereszt autóbusz

Túravezető: Csarnai Béláné

### December 21. vasárnap

Majálispark a.m. – Molnár-szikla – Szeleta barlang – Dolka-tető – Csókás-tető – Csókás – Udvarkői barlang – Forrás-völgy – Majálispark a.m.

Táv: 14 km Szint: 410 m

Találkozó: Majálispark, 1-es autóbusz v.áll. 8.00 óra

Túravezető: Dócze Ivánné

### December 26. péntek

Majálisparki a.m. – Tűzköves – Gulicska – Fehérkő-lápa – Kaán Károly forrás – Hősök kútja – Messzelátó-hegy - Bükkszentlászló

Táv: 15 km Szint: 420 m

Találkozó: 1-es autóbusz majálisparki végállomása, 9.00-kor

Túravezető: Csarnai Béla

### December 27. szombat

Ómassa – Alsó-Borovnyák – Bánkút – Pipis-hegy – Veres-sár völgy – Csipkés-nyereg – Ómassa

Táv: 23 km Szint: 590 m

Találkozó: Diósgyőr, 15-ös autóbusz végállomása, 8.10-kor

Túravezető: Pásztor Istvánné

### December 31. szerda

Vidám szalonasütés a Ferenc-forrásnál, rövid túrával

Találkozó: Diósgyőr, 15-ös autóbusz végállomása, 9.00-

**November 15. szombat**

Ómassa – Vadkert – Nagymező – Sugaró – Rejtek – Hollóstető

Táv: 15 km Szint: 350 m

Találkozó: Diósgyőr, 15-ös autóbusz végállomás, 8.10-kor

Túravezető: Edelényi Csaba

**November 22. szombat**

Hejőcsaba – Egri út – Benedek-hegy – Leány-vár – Vadázsház – Cseh-völgy – Poprádi-völgy – Vizes pince-völgy – Miskolc-Tapolca

Táv: 15 km Szint: 300 m

Találkozó: Hejőcsaba. 14H-s autóbusz Futó utcai megállója, 8.30 – 8.40 között

Túravezető: Csarnai Béláné

**November 30 vasárnap**

Felső-Majlát – Erdő u. – Kis-völgy – Hegyes-rét – Fehérlápai th – Jávor-hegy – Felső-Bagoly-hegy – Sűrű-bérc – Bükkszentlászló

Táv: 15 km Szint: 540 m

Találkozó: Felső-Majlát, 1A-s autóbusz végállomása, 8.00-kor

Túravezető: Csarnai Béla

Télhó (Álom hava)

Még izgat a tél frissége, és nyitásra vár egy-két Borbálaág,\*\* vélt varázskörök volt hangulatát idézi fel a koszorúkötés\*\*\*.

Az év kitelt, jön a számadás: hogyan sikerült aratás, vetés, miből volt elég és miből kevés, mi van mögöttünk, és hogyan tovább?

Egyedül nézni téleste elé... ne taszítsd el az élet örömét, hisz rövid napot vált az esthomály,

hát várhat még a Szent János-pohár!\* Szép lassan az évtől elköszön, és indul a Nap a Bak jegye felé.



**Március 29. szombat**

Lillafüred – Fehérlő-lápa – Bükkszentkereszt – Gyógyító kövek- Száraz-Szinva – Lillafüred

Táv: 14 km szint: 300 m


Találkozó: 8.15-kor, Diósgyőr, 5-ös autóbusz végállomása

Túravezető: Simcsik László

**Március 30. vasárnap**

Rövid távú tájékoztató házi verseny a Csanyik környékén

Rendező: Csarnai Béláné



Tavaszhó (Szelek hava)

Csengőssipkás, bolondos április, gyors bőjti szelek szárnyán szállsz, s vel a rég várt tavasz is megérkezett. Köszöntő víg dal szóljon neked is!

Most jól vigyázz, hogy minden szegletet kívül-belül is jól kitakaríts, a tisztaság most ne legyen hamis, a lazítás ma nem megengedett!

Használd ki jól a „száznap”-ot, s ragyog a ház! Söpörd ki végleg a telet! A kert sövényén pacsirta dalol,

s számolni kezd két kakukk valahol. Kakukkok hangján jön az üzenet: a Bika jegye várja a Napot.

**Április 05. -06. szombat-vasárnap éjszaka**

Rezét Kupa éjszakai tájékoztatói verseny későbbi kiírás szerint

**Április 05. szombat**

Bogdányi Csaba- Kovács Miklós emléktúra a Miskolci Helyiipari Egyesület természetjárói rendezésében



**Április 06. vasárnap**

Ómassa – Farkasnyak – Kapu-bérc – Lajos-forrás (megemlékezés a forrás névadójáról és forrás tisztítás) – Mária-forrás – Szentlélek – Garadna

Táv: 15 km Szint: 450 m

Találkozás: Diósgyőr, 15-ös autóbu végállomása, 8.00 órakor

Túravezető: Orehovszkyné Várhegyi Olga

**Április 12. szombat**

Szendrői Vitéztlő teljesítménytúra. Tudnivalók: később.

**Április 12. szombat**

Napernyő Kupa nappali tájékozódási csapatverseny és este egyéni éjszakai verseny

**Április 13. vasárnap**

Felső-Majlát – Pálos romok – Barát-hegy – Ostoros – Vadaspark-Égés-tető – Ortás-tető – Hársas-tető – Csanyik-völgy – Majálispark a.m.

Táv: 15 km Szint: 450 m

Találkozó: Felső-Majlát, 1/a-a autóbusz végállomása, 8.30-kor

Túravezető: Karlaki Lajosné

**Április 19. szombat**

Országos kék-túra Hollóháza-Nagy-Milic-Füzér útvonalon, és szlovák-magyar túristatalálkozó a Nagy-Milicen a Megyei Természetjáró Szövetség rendezésében. Részletes kiírás később. Szakosztályunktól túravezető: Bucsi Szabó László.

**Április 20. vasárnap**

Juhászkuói a.m. – Hárs-kút – Imó forrás – Samassa-ház – Stimecz-ház – Vöröskő-forrás – Toldi kunyhó – Tar-kő alja – Három-kő lápa – Bányahegy nyerge – Zsindelyes tető – Répáshuta a.m.

Táv: 22 km Szint: 780 m

Találkozó: A Búza térről 8.30-kor Bükkszentkereszten át Egerbe induló autóbuszon

Túravezető: Csarnai Béláné

**Április 26. szombat**

Hollóháza – Eszkáros – Szalánchuta – Izra-tó - Pusztafalu

Táv: 20 km Szint: 400 m

Találkozó: előzetes megbeszélés szerint

Túravezető: Balabás László

	<p><u>Őszutó (Enyészet hava)</u></p> <p><i>K isütve vár már a „kóduskalács”***, a temetőkert fényvel van teli, s a család nagyja-kicsinye lesi, kinek gyertyája ég le hamarább.***</i></p> <p><i>Az erdőt, mezőt vékony hó fedi, s ha nem csitul a makacs havazás, lassan várhatjuk Márton madarát, amint a szántó földet meglepi.</i></p> <p><i>A kert télen sem ilyen mostoha, az etetőkbekben sok nyári-cseléd fogyasztja, amit jól kiérdemelt,</i></p> <p><i>s tőlük lesz újra élővé a kert. Döccenve fut a vén időkerék, s a Nyilas lesz a Napnak ott-hona.</i></p>
---	--

**November 02. vasárnap Kegyeleti túra**

Lillafüred – Vesszős-völgy – Borókás-teber – Létrás-tető – Barlangász emlékhely – Szent István-lápa – Kilátó – Savós-völgy – Lillafüred

Táv: 15 km Szint: 420 m

Találkozó: Diósgyőr, 5-ös autóbusz végállomása, 8.20-kor

Túravezető: Karlaki Lajosné

**November 08. szombat**

Ómassa – Egri Sínház – Nagymező – Zsérci Nagy-Dél É-i oldala - Csiga-teber – Pénzpaták

Táv: 16 km Szint: 420 m

Találkozó: Diósgyőr, 15-ös autóbusz végállomása, 8.10-kor

Túravezető: Pásztor Istvánné

**November 09. vasárnap**

Ómassa – Gyula-forrás – Ördög-oldal – Dédesi vár – Kis-vár – Nyír-kő – Szentlélek – Ómassa

Táv: 18 km Szint: 700 m

Találkozó: Diósgyőr, 15-ös autóbusz végállomása, 8.00-kor

Túravezető: Dóczé Ivánné

**Október 12. vasárnap**

Juhász-kút a.m. – Toldi-kapu – Óserdő – Büszkés-hegy É-i oldala – Káposztás-tebrek – Három-kő – Kis-kőhát É-i oldala – Z jelzés – erdőgazd. Út – Zsindely-tető – Répáshuta a-m-

Táv: 18 km Szint: 510 m

Találkozó: Az Egerbe a Bükkön át 8.30-kor induló autóbuszon

Túrávezető: Pásztor Istvánné

**Október 18. szombat**

Pereces – Ortás-tető – Andó-kút – Soros-töbrök – Csókás – Pisztráng-telepi a.m.

Táv: 12 km Szint: 300 m

Találkozó: Újgyőri főtér, 6-os autóbusz végállomása, 9.00 óra

Túrávezető: Simcsik László

**Október 19. vasárnap**

Hangony – Barát-fő – Biriny-hegy – Pogány-vár – Hangony

Táv: 15 km Szint: 650 m

Találkozó: Tiszai pályaudvar, 6.30-kor

Túrávezető: Pásztor Istvánné

22

**Október 23. csütörtök**

Alsóberecki – Felsőberecki – Klin (Bodrogszög) – Bodrogszerdahely – Karos – Zsaró-tanya, honfoglaláskori temető (emlékpark)

Táv: 20 km Szint: 0 m

Találkozó: Miskolc-Tiszai p.u. 6.20-kor

Túrávezető: Balabás László

**Október 24.-25. péntek-szombat**

Daruvonulás megfigyelése a Kis-Hortobágyon (alkonyatkor ill. kora reggel). Részletes tudnivalók, találkozás helye, ideje a későbbiekben.

Túrávezető: CsarnaiBéláné

**Október 26. vasárnap**

Kühne Andor emléktúra: Lillafüred – Vesszős-völgy – Borókás-teber – Mészáros-barlang – Svéd-fenyves – Bolhás – Ómassa

Táv: 14 km Szint: 350 m

Találkozó: Diósgyőr, 5-ös autóbusz végállomása, 8.20-kor

Túrávezető: Orehovszkyné Várhegyi Olga

**Április 27. vasárnap**

Varsányi Kupa tájékoztatói csapatverseny

**Május 01. csütörtöktől május 04. vasárnapig**

Tavaszi csillagtúra a Vasutas Természetjárók Szövetsége rendezésében, Győr központtal  
Részletes kiírás később lesz.

**Május 01. csütörtök**

Turista majális a Megyei Természetjáró Szövetség rendezésében.  
Részletes kiírás később

	<p><i>Tavasztutó (Ígéret hava)</i></p> <p>Hajnalra „kinőtt” májusfák körül bódítón leng az orgonaiilat, és száz kíváncsi szem kutat, vallat, hogy hány legénynek hány leány örül?</p> <p>A gyöngyvirágot egy gyors fuvallat rezgeti meg, majd elszelel felül, és fittyet hányva, gúnyosan elül, mint nem remélt, halk szavú sugallat.</p> <p>Piroslik már az első cseresznye, remek retekkel rakva rogy a pult. Ám füstölőre még szükség lehet,</p> <p>ha túl hidegek most a reggelek, de Szervác, Pongrác, Bonifác kimúlt, és átballag a Nap az Ikrekbe.</p>
--	---

**Május 03. szombat**

Hejce v.á. - Hejce – Fehér-kúti vadászház – Sólyom-kő – Borsó-hegy (repülőgép-szerencsétlenség áldozatainak emlékműve) – Dobogónyereg – Gönc

Táv: 18,5 km Szint: 530 m

Találkozó: Miskolc-Tiszai p.u. 5.20-kor

Túrávezető: Bodon Lászlóné

## MÁJUS

### Május 09. péntektől május 12. hétfőig (pünkösd)

Országos kék-túra : Sirok – Szarvaskő - Bélapátfalva – Cserepes-kő – Tarkó – Bánkút – Mályinka – Dédestapolcsány – Uppony – Putnok. A szállásbiztosítás miatt előzetes jelentkezésre van szükség!

Táv: 77,4 km Szint: 2.667 m

Találkozó: előzetes megbeszélés szerint

Túravezető: Bucsi Szabó László

### Május 10. szombat

Ómassa – Bánkút – Bálvány – Nyárujhegy – Csikorgó – Szentlélek – Garadna

Táv: 14 km Szint: 480 m

Találkozó: Diósgyőr, 15-ös autóbusz végállomása, 8.10-kor

Túravezető: Edelényi Csaba

### Május 11. Vasárnap

Eltájoló Kupa tájékoztatói csapatverseny

### Május 17. szombat

Encián Kupa tájékoztatói csapatverseny

### Május 18. vasárnap

Köröm, emlékpark – komp – Ónodi vár – robbantott híd – Sajólád

Táv: 13 km Szint: 0 m

Találkozó: a Búza-téri autóbusz pályaudvaron 6.40-kor a körömi autóbusznál

Túravezető: Varmuzsa Rezső

### Május 22. csütörtök

Ómassa – Bolhás – Kühne-út (emléktábla felújítása, környék tisztítása) – Létras-tető – Savós-völgy – Lillafüred

Táv: 16 km Szint: 350 m


Találkozás: 8 órakor Diósgyőrben, a 15-ös autóbusz végállomásán

Túravezető: Orehovszkyné Várhegyi Olga

### Május 24. szombat

Hegyvilág Kupa egyéni tájékoztatói verseny

## OKTÓBER



### Őszhó (Magvető hava)

*Indián-nyárra készül a fenyér,  
krizantémok közt a csend megreked.  
Gondos gazda nem féli a telet,  
mert hant alatt a jövőre-kenyér.*

*A néma völgyben könnyű köd lebeg,  
már hullni kezd a sárguló levél,  
hajnalonként nem harmat, fehér  
dér köszönti az ébredő telet.*

*Hasadt burkából búvik a dió,  
napfényben csillan, száll a pókfonal,  
s János esténként lámpát gyújtogat\*\*,*

*mert korán köszön, jön az alkonyat.  
A vizek hátán hűs szél boronál,  
és Nap-vendégre vár a Skorpió.*

### Október 04. szombat

Zöldpont tájékoztatói csapatverseny Kaposvár környékén

### Október 05. vasárnap

Czékus Miklós-Erdey Gyula-Balogh Ferenc-Repei Zoltán emléktúra  
Ómassa – Gyula-forrás – Bánkút - Czékus-út – Szentlélek – Ferenc-  
forrás - Garadna

Táv: 15 km Szint: 520 m

Találkozó: 8.10-kor Diósgyőrben, a 15-ös autóbusznál

Túravezető: Bodon Lászlóné

### Október 11. szombat Tokaji szüreti fesztivál

Tarcal - kőbánya – Nagy-Kopasz – Tokaj (városnézés, szüreti felvonu-  
lás, pincelátogatás, műsorok)

Táv: 12 km Szint: 410 m

Találkozó: Tiszai pályaudvar, 7.20-kor

Túravezető: Lugosi Judit

### Október 11. szombat

Mátra Kupa tájékoztatói csapatverseny

**Szeptember 13. szombat (vagy szept. 27. szombat?)**

Zemplén Kupa tájékoztatói csapatverseny

**Szeptember 16. kedd**

Majálispark a.m. – Királyasztal – Ortás-rét – Andó-kút - Galya-kapu – Nagy-Galya –Hársas-bérc – Kecskelyuk bg. - Majálispark a.m.

Táv: 16 km Szint: 350 m

Találkozó: Majálisparki a.m. 8.30 órakor

Túravezető: Csarnai Béla

**Szeptember 20. szombat**

Bükk 25 és 50 km-es teljesítménytúrák. Kiírás később várható.

**Szeptember 21. vasárnap**

Tompa Mihály teljesítménytúrák. Kiírás később várható.

**Szeptember 18. csütörtöktől szeptember 21. vasárnapig**

A Vasutas Természetjárók Szövetségének őszi csillagtúrája a Bükkben, Hollóstető központtal. Szakosztályunk részéről túravezetést vállaltunk. Részletes tudnivalók később.

**Szeptember 27. szombat**

Tiszalúc – Bagolyfogó-híd – Holt-Tisza – Kesznyéteni Tájvédelmi Körzet – Tiszalúc, tájház – v.áll.

Táv: 14 km Szint: 0 m

Találkozó: Miskolc-Tiszai pályaudvar, 8.20-kor

Túravezető: Balabás László

**Szeptember 28. vasárnap**

Lillafüred – Lencsés – Andó-kút – Dobrica-kút – Varbói tó – Adrián-völgy – Tisza-rét – Ortás-tető – Majálispark a.m.

Táv: 17 km Szint: 350 m

Találkozó: Diósgyőr, 5-ös autóbusz végállomás, 8.00-kor

Túravezető: Dóczé Ivánné

**Október 04. szombat**

Kács – Felső-szoros - Mangó-tetői kaptárkövek – Cserépvár – Szaduszka-völgy – Kőhodály – Kács

Táv: 16 km Szint: 480 m

Találkozó: Búza téri VOLÁN p.u., 6.45-kor a kácsi autóbusz indulási helyén

Túravezető: Edelényi Csaba

**Május 24. szombat**

Zebegény – Trianon emlékmű – Borostyán-tető – Julianus kilátó – Kis-maros vasútállomás

Táv: 15 km Szint: 650 m

Találkozó: Miskolc-Tiszai p.u. 5.20-kor

Túravezető: Balabás László

**Május 25. vasárnap**

Közép-Garadna – Turista emlékpark – Szentléleki völgy – Köpüs-forrás – Örvénykő (Jókai emlékmű) – Mária-forrás – Odvas-kő – Nagy-Szállás-völgy - Tardona. Hazatérés autóbusszal Kazincbarcikán át.

Táv: 12 km Szint: 590 m

Találkozó: Diósgyőr, 15-ös autóbusz végállomása, 8.10-kor


Túravezető: Karlaki Lajosné

**Május 31. szombat**

Helyiipari teljesítménytúra 15, 30, 45 km-es távokon

**Május 31. szombat**

Köztársaság Kupa – és egyben Vasutas Kupa – tájékoztatói csapatverseny



*Nyárelő (Napisten hava)*

*Napkeltét nézni harmaton kelek,  
s aki hajnalban sokat csavarog,  
az meg- megállva gyakran hallha-  
tott  
kétkés-kiáltást\*\* kaszálók felett.*

*Ha elrejtik a tündöklő Napot  
szürkeköpenyes nehéz fellegek,  
majd összébújva sírni kezdenek,  
hát negyven napig folyton ázhatok.*

*De szívetek most bánat ne egye!  
A bűt ilyenkor víg tánccal ölik.  
Lobbanjon láng, és álljon meg a perc,*

*míg száguldunk a forгатagban, mert  
a napforduló éjjele rövid,  
s a Nap lakása lett a Rák jegye!*

## JÚNIUS-JÚLIUS

### Június 01. vasárnap

Bükkszentkereszt – Lófő-tisztás – Gerebce – Bekény-puszta – Megygyes-tető – Vásárhely – Szegföldek – Kis-kút – Kisgyőr

Táv: 21 km

Szint: 400 m

Találkozó: a Búza térről 8.30-kor induló bükkszentkeresztli autóbusszon

Túrávezető: Pásztor Istvánné

### Június 07. szombat

Hollós Kupa egyéni tájékozódási verseny

### Június 08. vasárnap

Árvalányhaj-néző túra: Jósvalfő – Égerszögi th. – Bérc-hegy – Varbóc - Perkupa

Táv: 16 km

Szint: 400 m

Találkozó: 6.45-kor a Tiszai pályaudvaron

Túrávezető: Orehovszkyné Várhegyi Olga

### Június 14. szombat

Autós túra a Szlovák Paradicsomba: Podlesok – Pila – Velky Sokol – Glac úti elágazás – Malá Polaná – Glac út – Podlesok. Nehéz út, a szurdokvölgy nehezebb szakaszait fa- és vaslétrákkal, láncokkal, pal-lókkal biztosítják. Visszafordulni nem szabad, a szurdokban csak a patak folyásirányával szemben lehet haladni! Belépőjegy van, aminek 2007-ben 40 szlovák korona volt az ára. Előzetes jelentkezés szükséges! Tel.: 06/70/9353192

Táv: 21 km

Szint: 450 m

Túrávezető: Simcsik László

### Június 15. vasárnap

Ómassa – Szentlélek – Mária forrás – Odvaskő – Tardona – Jókai emlékház – Fónagysági tanya (szalonnasütés) – K+ jelzés – Haricavölgy – Péterné-tető – Varbói pincék – Varbó

Táv: 22 km

Szint: 700 m

Találkozó: Diósgyőr, 15-ös autóbussz végállomása, 8.10-kor

Túrávezető: Csarnai Béláné

### Június 21. – 22. szombat – vasárnap

Tisza-tavi tanösvények (vízi, gyalogos). Szállás a Megyei Természetjáró Szövetség Tisza-tavi vízi táborában. Részletes tudnivalók később! Előzetes jelentkezés szükséges!

## SZEPTEMBER

	<p><u>Őszelő*(Földanya hava)</u></p> <p>Már véget ért a nyári pihenés, kemény padokkal vár az iskola, s emlék csupán a vígságok sora. Szabad vizeken nincs már feredés,</p> <p>Lőrinc miatt a dinnye is oda, és drótokon ül csivítelve, épp útra készül, már megy a fecskénép, mert várja messzi, déli otthona.</p> <p>Szőlőhegyeken langy szél hegedül, és szedőlányok hangján neveti, hogy puttonyosra vár a telt kosár.</p> <p>Szőlő levével teljen a pohár -töltse Borszűrő Szent Mihály** teli -, ha már a Nap is „Mérlegre” kerül!</p>
---	--

### Augusztus 31. vasárnap

Ómassa – Bánkút – Nagy-mező – Répáshuta

Táv: 14 km/

Szint: 450 m

Találkozó: 8.10-kor Diósgyőrben, a 15-ös a.végállomásán

Túrávezető: Lugosi Judit

### Szeptember 04. csütörtöktől 07. vasárnapig

Túrák a Magas-Tátrában: Tengerszem-csúcs, Koprova, Kis-Viszoka, stb.

Magashegyi túrák. Előzetes jelentkezés szükséges!

Túrávezető: Bucsi Szabó László

19

### Szeptember 06. szombat

Későbbiekben kijelölendő túra

### Szeptember 07. vasárnap

Későbbiekben kijelölendő túra

### Szeptember 12. péntektől Szeptember 21. vasárnapig

Természetjáró Hét BAZ megyében: minden napra jut rendezvény, közte:

**Augusztus 14. csütörtöktől augusztus 17. vasárnapig**

A Vasutas Természetjárók Szövetsége szervezésében Forrás Találkozó Nagyborzsönyben (Börzsöny hegység). Részletes tájékoztató később, előzetes jelentkezés szükséges.

**Augusztus 16. szombattól augusztus 24. vasárnapig**

Túra Szlovéniába, a Júliai Alpokba. Via ferraták, mászások biztosítással acélsodrony kötelek mentén, közepesen nehéz túrák, jó állóképességet és szédülésmentességet kívánnak, közepes technikai tudással. Könnyebb, jelzett magashegyi turistautakon is lehet túrázni. Szállás Trentában.

Előzetes jelentkezés szükséges!

Túrávezető: Bucsi Szabó László

**Augusztus 16. szombat**

Autós túra a Gömör-Tornai Karsztra: Torna (Turna nad Bodvou) – Szádelői fennsík – Szádelői völgy – Szádelő – Torna. Igény szerint Kassán 1-2 órás városnézés.

Táv: 16 km

Szint: 400 m

A túrára előzetes jelentkezés szükséges!

Találkozó: a Búza téri templom mögötti parkolóhelyen, 7.00 .

Túrávezető: Simcsik László tel. 70/9353192

**Augusztus 17. vasárnap**

Későbbiekben kijelölendő túra

**Augusztus 20. szerda**

Ómassa – Szentlélek – Köpüs-forrás (szalonnasütés) – Ferenc-forrás – Garadna

Táv: 11 km

Szint: 320 m

Találkozó: 9.10-kor Diósgyőr, 15-ös autóbusz v.á.

Túrávezető: Karlaki Lajosné 18

**Augusztus 24. vasárnap**

Későbbiekben kijelölendő túra

**Augusztus 30. szombat**

Ómassa – Szentlélek – Farkas-gödör – Varbó – Perces

Táv: 22 km

Szint: 450 m

Találkozó: 8.10-kor Diósgyőrben, a 15-ös autóbusznál

Túrávezető: Lugosi Judit

**Június 25. szerdától június 29. vasárnapig**

Vasutas Természetjárók 55. Országos Találkozója Kaposvár központtal a Vasutas Természetjárók Szövetsége rendezésében. Részletes tudnivalók később!

**Június 29. vasárnap**

Bükkszentlászló – Kaán Károly forrás – Fehérvölgy-lápa – Gulicska – Majálisparki a.m.

Táv: 14 km

Szint: 280 m

Találkozó: Újgyőri főtér, 68-as autóbusz végállomása, 8.30-kor

Túrávezető: Bialkó Gyuláné

**július 03. csütörtök**

Ómassa – Száraz-völgy – Bánkút – Petőfi kilátó – Taró-fő – Málá-bérc – Nagyvisnyó aut. áll.

Táv: 16 km

Szint: 550 m

Találkozó: Diósgyőr, 15-ös autóbusz végáll. 8.00 óra

Túrávezető: Orehovszkyné Várhegyi Olga



*Nyárhó\* (Áldás hava)*

*Felhőtlen égen szikrázik a Nap,  
szellő szavára hajladoz a nád,  
vadvizek partja dús tündérvilág.  
A kender töve lassan megszakad,*

*cukroz a szőlő, már nem nő tovább,  
s az Anna-báli hangos forgatag  
csak múltidéző, szép emlék marad,  
mint imakönyvbe zárt, zörgő virág.*

*Még lassan bár, de fogynak a napok,  
s kövérednek a füledt éjszakák.  
Holdig szállnék, csillagrengetegbe*

*repülnék némán, el-elmerengve,  
de a mindenség csak forog tovább,  
s a Nap társául Oroszlánt kapott*

**Július 05. szombat**

Túra a hortobágyi tanösvényeken

Táv: 10-15 km Szint: 0 m

Találkozó, utazás előzetes megbeszélés szerint

Túrávezető: Bartók Julianna

**Július 06. vasárnap**

Garadna – Szentlélek – Örvénykő – Barátság-kert – Csókás – Molnár-szikla – Majálispark

Táv: 16 km Szint: 450 m

Találkozó: Diósgyőr, 15-ös a.v.á. 8.00 óra

Túrávezető: Dóczé Ivánné

**Július 12.től július 20.-ig szombattól a következő hét vasárnapig**

Táborozás a Magas-Tátra alatt, a vavrisovói kempingben. Túrázási lehetőségek a Nyugati-, a Magas-, és az Alacsony-Tátrába. Előzetes jelentkezést kérünk!

Túrávezetők: Bucsi Szabó László,

**Július 12. szombat**

Hollóstető – Bodzás-rét – Lófő-tisztás – Bükkszentkereszt – Ágnes-rét – Lillafüred

Táv: 13 km Szint: 250 m

Találkozó: a Búza térről 8.30-kor induló bükkszentkeresztli autóbusszon

Túrávezető: Bialkó Gyuláné

**Július 20. vasárnap**

Pisztrángos – Csókás-rét – Válint-kereszt – Czeglédi forrás – Andó-kút – Ortás-tető – Perces

Táv: 11 km Szint: 350 m

Találkozó: 8.00-kor, Diósgyőr, 15-ös a.v.á.

Túrávezető: Varga Jánosné 16

**Július 23. szerdától július 28. hétfőig**

Pienini Nemzeti Park, Dunajec folyó áttörése (Szlovákia). A Vasutas Természetjárók Szövetségének külföldi túrája. Később lesz részletes kiírás. Előzetes jelentkezés szükséges!

**Július 26. szombat**

Későbbiekben kijelölendő túra

**Július 30. – augusztus első hétvégéje**

Az Erdélyi Kárpát Egyesület vándortábora (amennyiben megrendezésre kerül – jelenleg még nincs információnk róla – Lugosi Judit vállalta az utazás megszervezését). Előzetes jelentkezés szükséges!

**Augusztus 02. szombat**

Lyukóbánya – Bedő Albert forrás – Csermely-tető – Perces – Ostoros-hegy – Nagy-Bakos – Öreg nyárfa – Stadion a.m.

Táv: 12 km Szint: 250 m

Találkozó: Újgyőri főtér, 16-os autóbussz végállomása, 8.00 – 8.15 között

Túrávezető: Bodon Lászlóné 17

**Augusztus 10. vasárnap**

Ómassa – Gyula-forrás – Bálvány É-i oldala – Tölgyes-orom – Bálvány – Curgó – Faktor-rét – Füstökő-bérc- Nagy-mező – Egri síház – Vadkert – Vadászvölgyi erdőgazdasági út – Ómassa

Táv: 18 km Szint: 580 m

Találkozó: 8.10-kor, Diósgyőr, 15-ös autóbussz v.á.

Túrávezető: Csarnai Béláné



*Nyárutó (Új kenyér hava)*

*Sokadmagával sűt le ránk a Nap,  
a víz felett is forr, reszket a lég,  
s ha messze van a hűvös menedék,  
elkel bizony a nagy szalmakalap.*

*A néma tarló izzik, szinte ég,  
az aratás pompásan haladt,  
s mesébe-illőn kéklő ég alatt  
báránnyelhet sem hord a messze-  
ség.*

*A szőlődombon kereplő pereg,  
az iszákban friss új-kenyér lapul,  
mert őszre készül lassan Bertalan,*

*s a gólyafészek újra hangtalan,  
hisz volt lakója messzire vonul,  
ha a Szűz ad a Napnak új helyet.*